Schweizerische Eidgenossenschaft
Confédération suisse
Confederazione Svizzera
Confederaziun svizra

Dipartimento federale dell'ambiente, dei trasporti, dell'energia e delle comunicazioni DATEC
Ufficio federale delle strade USTRA
Filiale Bellinzona

Strada Nazionale
N02 / Settore TI - F/G

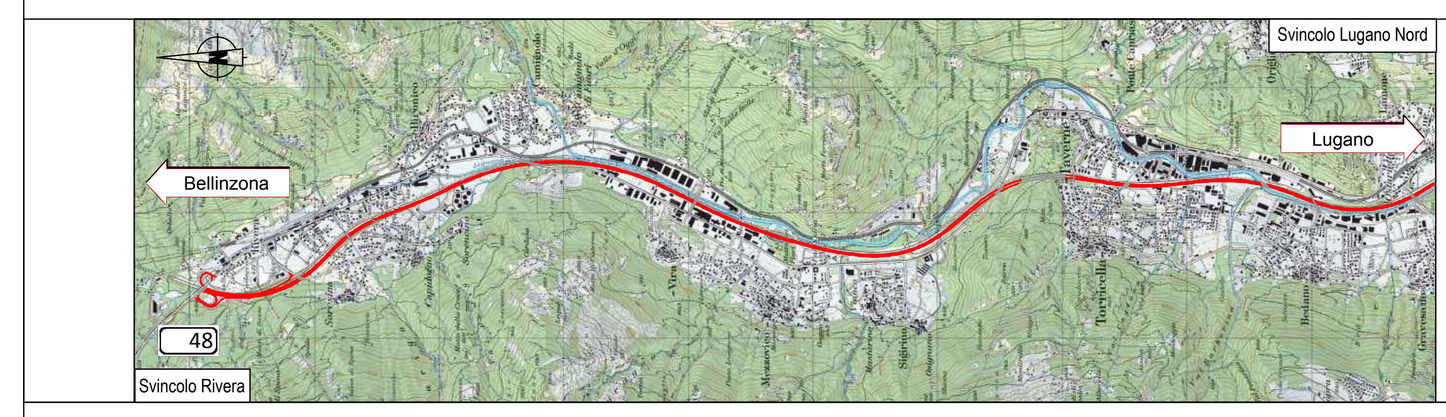

Tratto Chiasso - Rivera
EP15 Lugano Nord - Rivera

Cantone / Comune	TI / Bedano, Lamone, Torricella-Taverne, Mezzovico-Vira, Monteceneri
Tratta / km di manutenzione	80 / 30.000 - 40.600
RBBS	2660+000 - 2550+400
TdCost	070070 N280EP15LR
Oggetto / Lotto Numero inventario	21.02.80.304.00
Categoria struttura	☐ K ☐ T/G ☐ T/U ☒ BSA

Concetto d'intervento (MK)
Equipaggiamenti di esercizio e sicurezza (BSA)

BOZZA ROSSA

Piano dei tracciati cavi nuovi
km 37.250 - km 32.300

elettro consulenze solca sa – ingegneri consulenti
Elettroconsulenze Solcà sa
Via Penate 16, CH-6850 Mendrisio
Via Greina 3, CH-6901 Lugano
Corso S. Gottardo 38, CH-6830 Chiasso
Tel.:+41 (0)91 640 64 00
Fax:+41 (0)91 640 64 01
ec@solca.ch
www.solca.ch

Documento No. MK23 - 34

Rev.	Allestito	Indice A	Indice B	Indice C	Indice D	No. interno ufficio:	B_MK23-33-35-A-S-T-S.9_ECS_18624-31-TC-r1.0 (nuovo)
Data	31.07.2019					Numero oggetto di inventario:	
Visto	AL					Formato:	147 x 74,25
Controllo	AM/AS					Scala:	1:-

Conduzione di progetto Ufficio federale delle strade USTRA Filiale Bellinzona Via C. Pellandini 2 6500 Bellinzona	Entrata:	
	Verificato / ing. verificatore:	
	Delibera: Hum	

Data di stampa 26.07.2019

PIANO SITUAZIONE



I tracciati e le profondità indicate sono approssimativi, la posizione esatta deve essere accertata mediante sondaggio! È vietato eseguire scavi a macchina a distanze orizzontali e verticali inferiori ad un metro dagli impianti/tracciati.
La validità di questo documento e di 6 mesi dalla data di pubblicazione.

LEGENDA SIMBOLOGIA PIANO

Simbolo piano	Oggetto
(rettangolo verde/giallo)	Edificio tecnico esistente
(rettangolo rosso)	Edificio terzi
(simbolo)	Punto di alimentazion Azienda elettrica - AIL
(linea rossa tratteggiata)	Tracciato cavi esistente rilevato
(linea grigia tratteggiata)	Tracciato cavi esistente ma non rilevato
(linea gialla)	Tracciato cavi da demolire in conflitto con interventi genio civile
(linea blu punteggiata)	Tracciato cavi nuovo
(linea magenta punteggiata)	Tracciato cavi terzi (52kV, Swisscom etc...)
(linea nera)	Portale/supporto segnaletica esistente
(linea azzurra)	Portale/supporto segnaletica Mittel
(linea blu)	Portalesupporto segnaletica Hoch

Dettaglio tipo posa camera in corsia emergenza

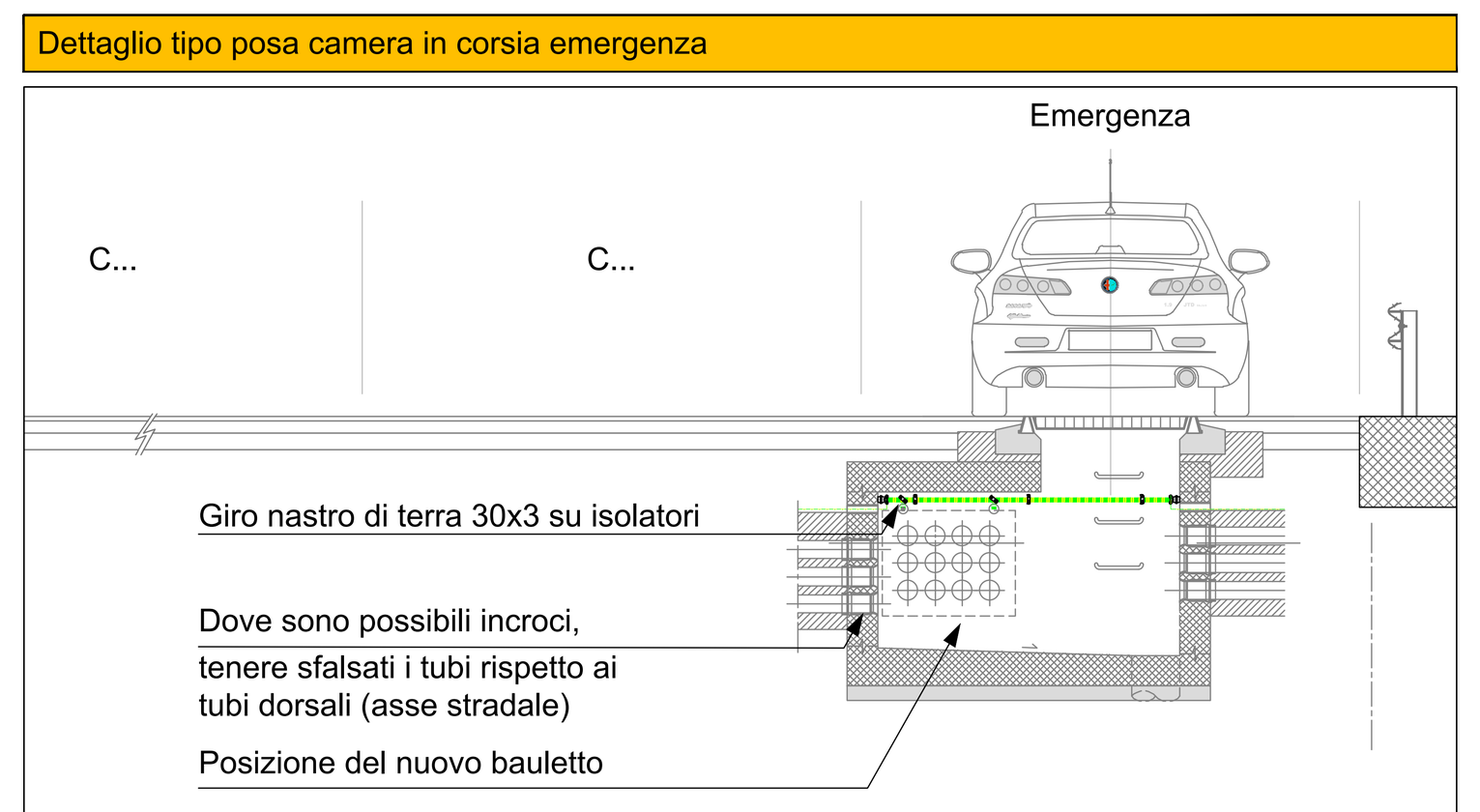

NOTA: La posizione della camera è indicativa (la "L" può essere specchiata verso l'esterno)

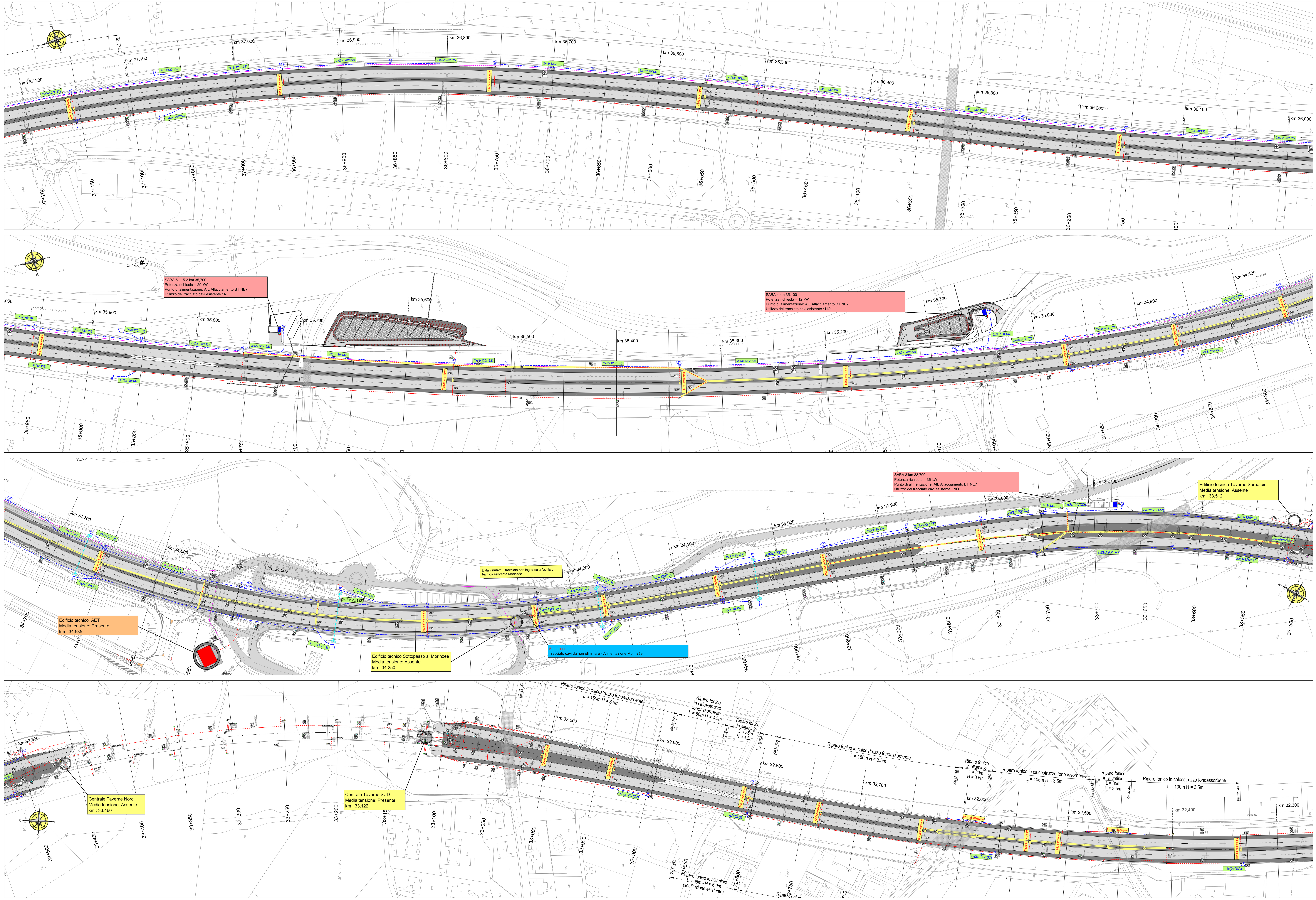

Tratto Km 37.250 - 32.300